



**КОМИТЕТ ИМУЩЕСТВЕННЫХ ОТНОШЕНИЙ
АДМИНИСТРАЦИИ ПЕРМСКОГО МУНИЦИПАЛЬНОГО ОКРУГА**

РЕШЕНИЕ

о размещении объектов № 1548

Пермский край
Пермский муниципальный округ

20.06.2025

Комитет имущественных отношений администрации Пермского муниципального округа разрешает Акционерному обществу «Газпром газораспределение Пермь» (ИНН 5902183841, ОГРН 1025900512670, почтовый адрес: 614000, г. Пермь, ул. Петропавловская, 43)

размещение объекта «Газопровод давлением до 1,2 Мпа, для размещения которого не требуется разрешения на строительство»

на землях государственная собственность на которые не разграничена.

на срок: 1 год.

Местоположение: расположенных по адресу: Пермский край, Пермский м.о., п. Мулянка, ул. Весенняя, к дому 41а.

Приложение: схема предполагаемых к использованию земель или части земельного участка.

Особые условия использования:

- 1) При размещении газопровода учесть параметры ширины проезда улично-дорожной сети, во избежание сужения полосы отвода дороги.
- 2) При условии получения разрешения на производство земляных работ.

Заместитель председателя комитета



М.В. Королева

Схема предполагаемых к использованию земель или части земельного участка

Объект: Газопровод давлением до 1,2 Мпа, для размещения которого не требуется разрешения на строительство
 Местоположение: расположенных по адресу: Пермский край, Пермский м.о., п. Мулянка, ул. Весенняя, к дому 41а

Каталог координат, м

№ точки границы	X	Y
n1	493924.94	2239767.45
n2	493925.70	2239766.81
n3	493933.38	2239760.38
n4	493940.68	2239769.17
n5	493932.10	2239776.27
n1	493924.94	2239767.45

Площадь земель или части земельного участка, кв.м.: 126

Категория земель: земли населенных пунктов

Вид разрешенного использования: -




Описание границ смежных землепользователей:


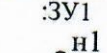

От точки n1 до точки n2 - земельный участок с кадастровым номером 59:32:1220001:2624

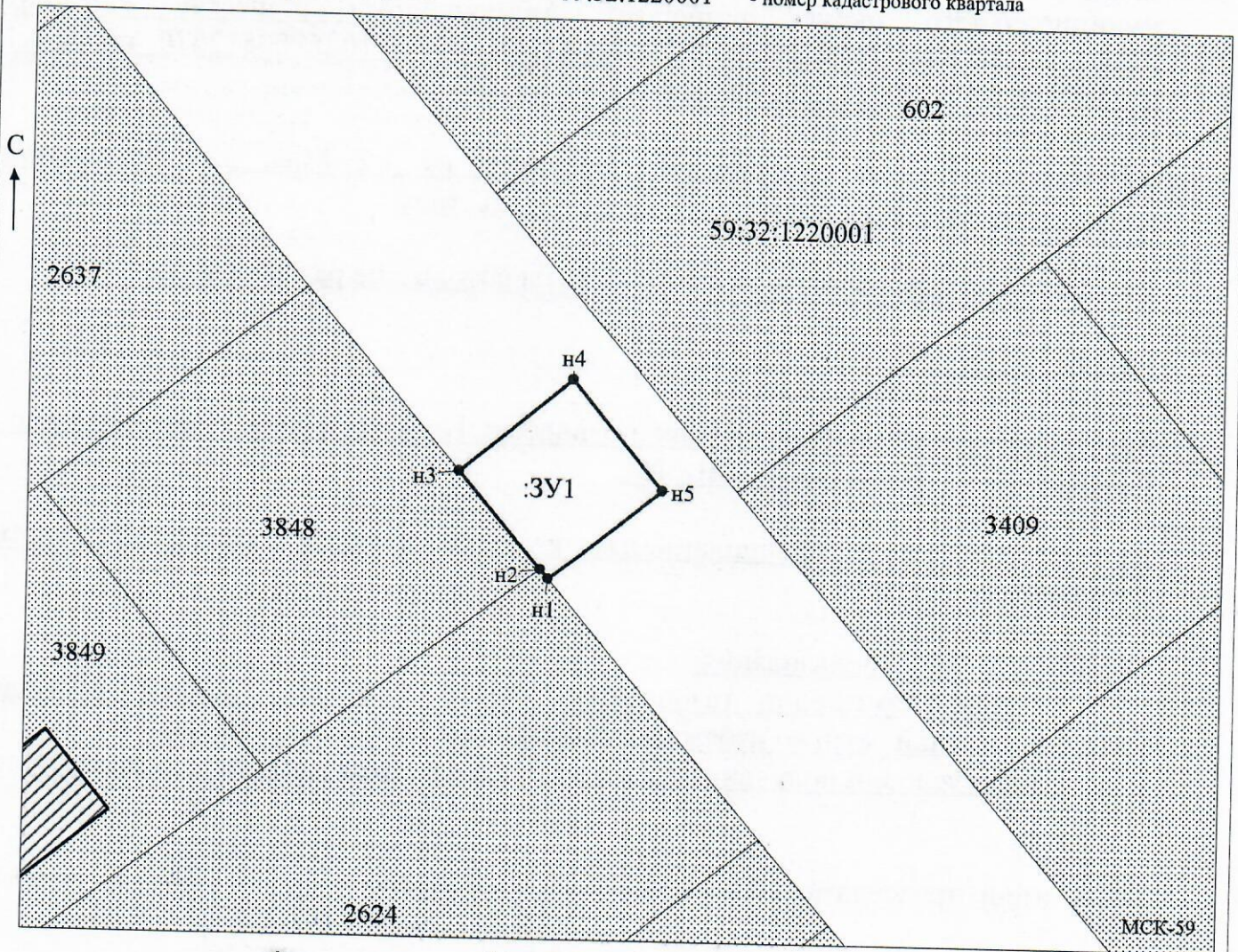
От точки n2 до точки n3 - земельный участок с кадастровым номером 59:32:1220001:3848

От точки n3 до точки n1 - земли общего пользования

Условные обозначения:

-  - предполагаемый участок земель, на которых планируется размещение объекта
-  - границы и номер земельного участка, сведения о которых внесены в ЕГРН
-  - границы и номер объекта капитального строительства, сведения о которых внесены в ЕГРН
- граница кадастрового квартала

-  - зоны с особыми условиями использования территории, сведения о которых внесены в ЕГРН
-  - обозначение запрашиваемого земельного участка
-  - характеристическая точка границ земель или части земельного участка
- номер кадастрового квартала



Заявитель: Захарова Е. П. Масштаб 1:500
 (подпись, расшифровка подписи)
 МП (для юридических лиц и индивидуальных предпринимателей)